

ZAGOSPODAROWANIE DZIAŁKI NR 6/139 W DUKLI POD BUDOWĘ WIATY

SKALA 1:1000

Investor: GMINA DUKLA
ul. Trakt Węgierski 11
38-450 Dukla

OZNACZENIA:

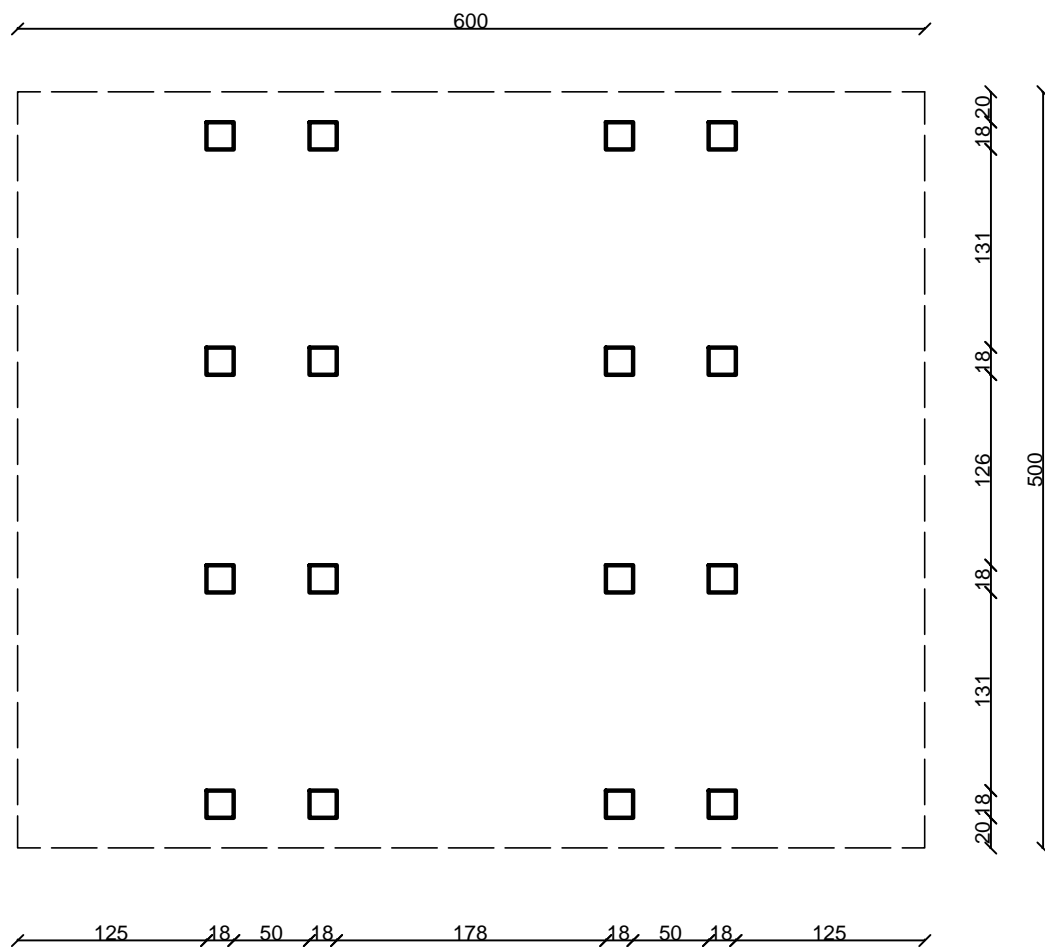
PROJ. WIATA

ISTN. NAPOW. LINIA ELEKTRYCZNA

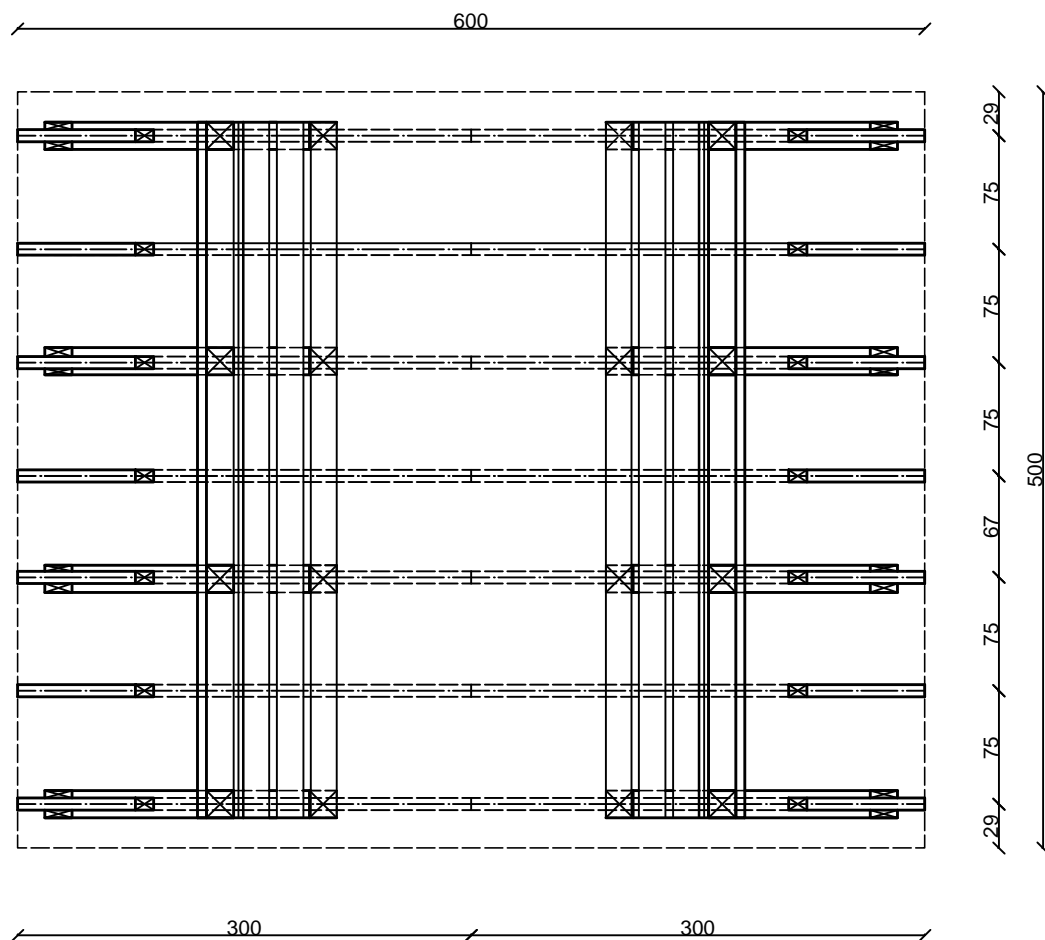
Inwestor: GMINA DUKLA
ul. Trakt Węgierski 11
38-450 Dukla

Sekcije mapy: 7.115.27.17.4.2; 7.115.27.17.2.4

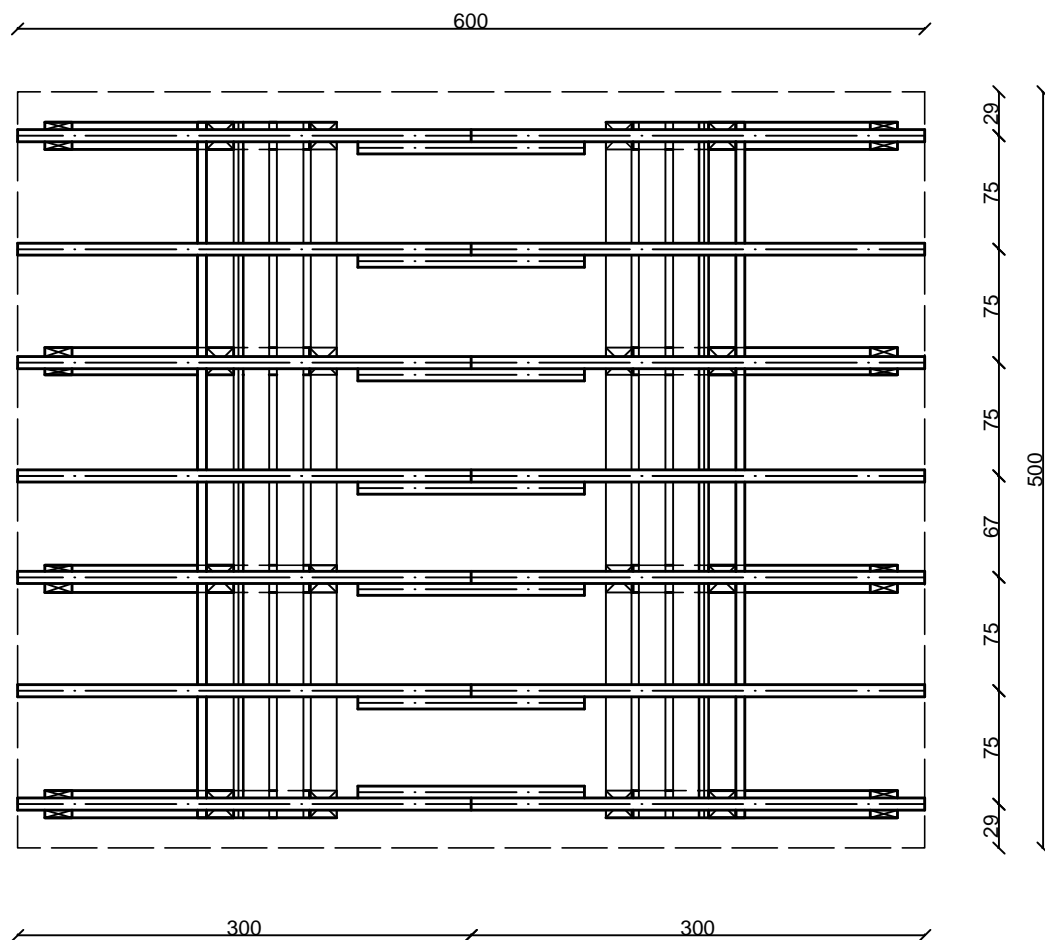
- ISTN. NAPOW. LINIA ELEKTRYCZNA



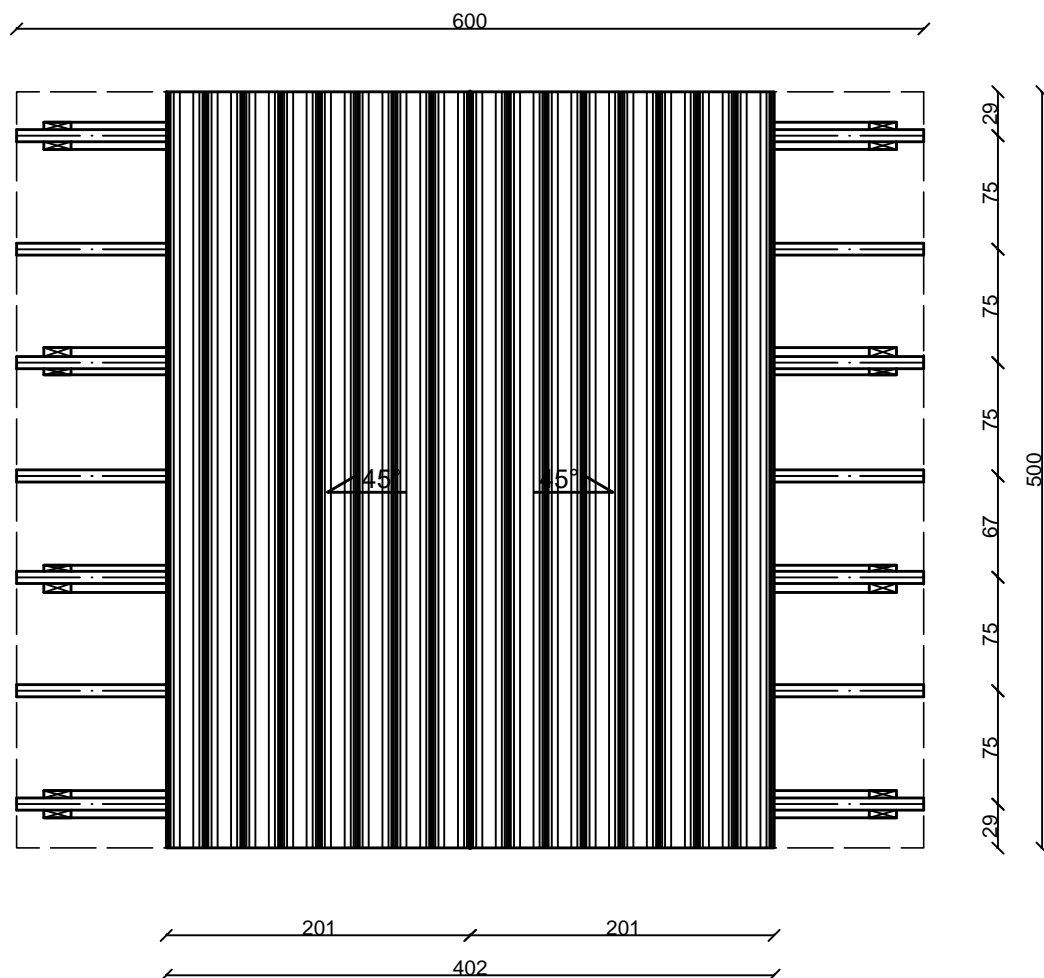
Inwestycja:	Budowa i montaż wiaty drewnianej		
Inwestor:	GMINA DUKŁA ul. Trakt Węgierski 11; 38-450 Dukła		
Lokalizacja:	Wietrzno dz. nr 380; gmina Dukła		
Temat rys:	Rzut stóp fundamentowych	Skala:	1:50



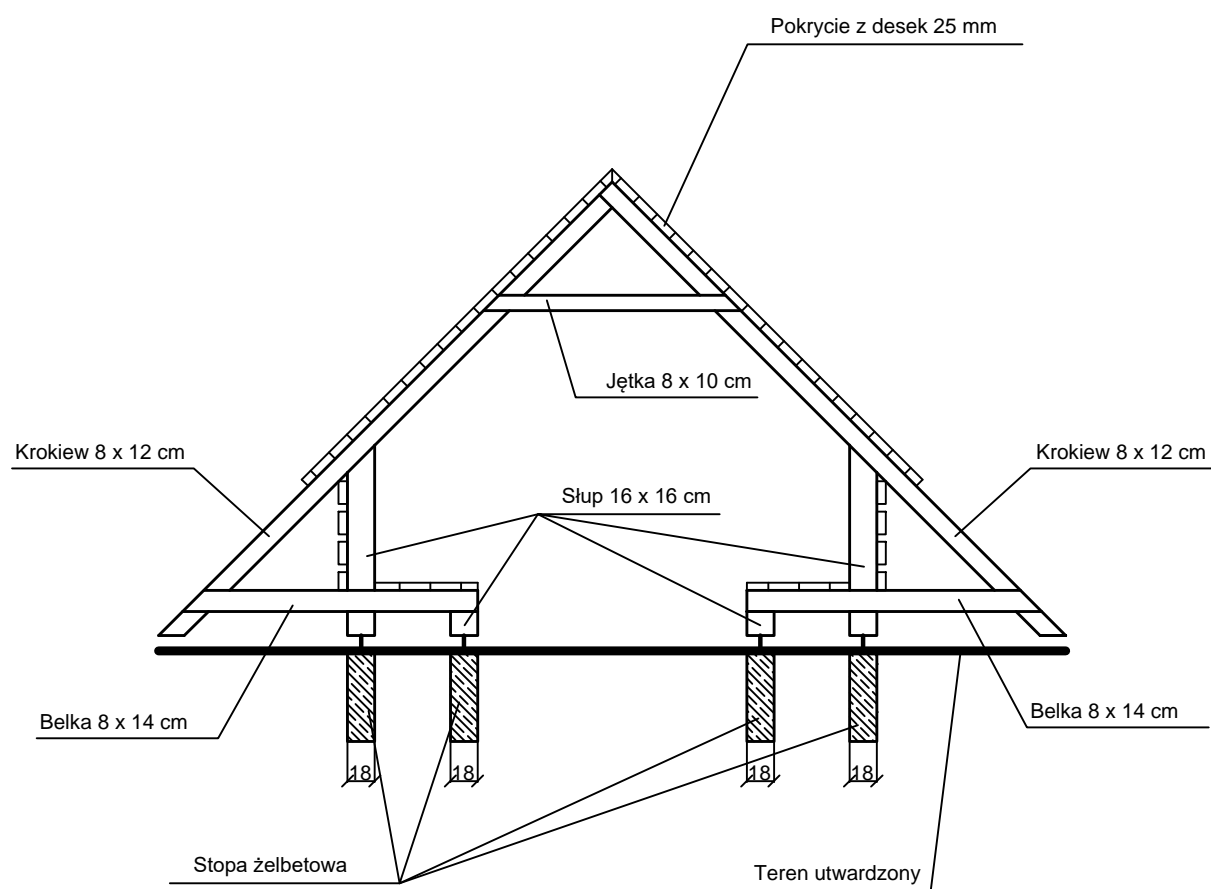
Inwestycja:	Budowa i montaż wiaty drewnianej		
Inwestor:	GMINA DUKŁA ul. Trakt Węgierski 11; 38-450 Dukła		
Lokalizacja:	Wietrzno dz. nr 380; gmina Dukła		
Temat rys:	Rzut przyziemia	Skala:	1:50



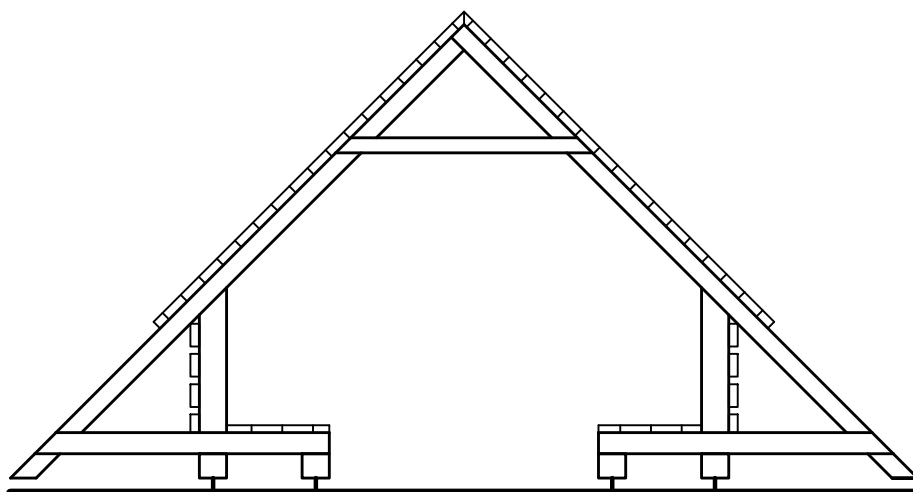
Inwestycja:	Budowa i montaż wiaty drewnianej		
Inwestor:	GMINA DUKŁA ul. Trakt Węgierski 11; 38-450 Dukła		
Lokalizacja:	Wietrzno dz. nr 380; gmina Dukła		
Temat rys:	Rzut więźby dachu	Skala:	1:50



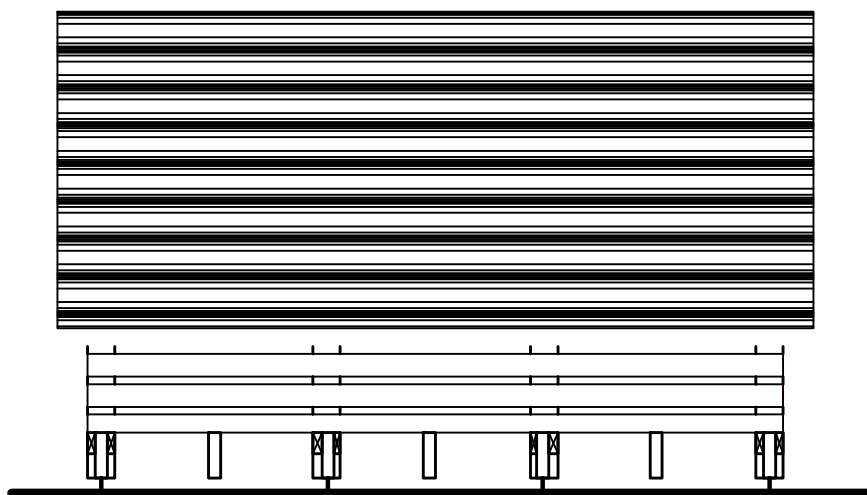
Inwestycja:	Budowa i montaż wiaty drewnianej		
Inwestor:	GMINA DUKŁA ul. Trakt Węgierski 11; 38-450 Dukla		
Lokalizacja:	Wietrzno dz. nr 380; gmina Dukla		
Temat rys:	Rzut spójności dachu	Skala:	1:50



Inwestycja:	Budowa i montaż wiaty drewnianej		
Inwestor:	GMINA DUKŁA ul. Trakt Węgierski 11; 38-450 Dukła		
Lokalizacja:	Wietrzno dz. nr 380; gmina Dukła		
Temat rys:	Przekrój poprzeczny	Skala:	1:50



Inwestycja:	Budowa i montaż wiaty drewnianej		
Inwestor:	GMINA DUKŁA ul. Trakt Węgierski 11; 38-450 Dukła		
Lokalizacja:	Wietrzno dz. nr 380; gmina Dukła		
Temat rys:	Elewacja frontowa	Skala:	1:50



Inwestycja:	Budowa i montaż wiaty drewnianej		
Inwestor:	GMINA DUKŁA ul. Trakt Węgierski 11; 38-450 Dukła		
Lokalizacja:	Wietrzno dz. nr 380; gmina Dukła		
Temat rys:	Elewacja boczna	Skala:	1:50